

## ОПИСАНИЕ МЕСТОПОЛОЖЕНИЯ ГРАНИЦ

Строительство ЛЭП-10кВ (ориентировочной протяженностью 11,76 км) отпайками от ВЛ-10кВ №7 ПС 110/10 «Моисеево». Строительство ЛЭП- 10кВ (ориентировочной протяженностью 13,73 км) отпайками от ВЛ- 10кВ №2 ПС 35/10 «Попки», двух ТП-10/0,4кВ (ориентировочной мощностью 2х100 кВа), двух ВЛИ-0,4кВ (ориентировочной протяженностью 2х0,010 км) установка шкафов 0,4кВ с коммутационным аппаратом (2 единицы), для электроснабжения объекта: «Объекта животноводства», расположенного по адресу: Волгоградская область, Котовский район, Котовское лесничество, Попковское участковое лесничество, квартал 36 выдел 9, часть выдела 12, Котовский РЭС (34-1- 21-00600333- заявитель ООО «ВЕЛЕС»)

(наименование объекта, местоположение границ которого описано (далее - объект)

### Раздел 1

Сведения об объекте		
№ п/п	Характеристики объекта	Описание характеристик
1	2	3
1	Местоположение объекта	
2	Площадь объекта ± величина погрешности определения площади (P ± ΔP)	221 309 м <sup>2</sup> ± 1 м <sup>2</sup>
3	Иные характеристики объекта	Вид объекта реестра границ: Зона с особыми условиями использования территории Вид объекта по документу: Зона публичного сервитута

**Раздел 2**

**Сведения о местоположении границ объекта**

**1. Система координат** МСК-34 зона 2

**2. Сведения о характерных точках границ объекта**


Обозначение характерных точек границ	Координаты, м		Метод определения координат характерной точки	Средняя квадратическая погрешность положения характерной точки (Mt), м	Описание обозначения точки на местности (при наличии)
	X	Y			
1	2	3	4	5	6
1	648 389,73	2 189 878,84	Картометрический метод	0,01	—
2	648 411,72	2 189 879,27		0,01	
3	648 409,71	2 189 982,37		0,01	
4	648 362,68	2 190 161,89		0,01	
5	648 425,83	2 190 180,78		0,01	
6	648 434,19	2 190 429,30		0,01	
7	648 570,27	2 190 542,67		0,01	
8	648 576,66	2 190 770,97		0,01	
9	648 752,57	2 191 062,59		0,01	
10	648 709,44	2 191 108,62		0,01	
11	649 177,05	2 191 588,20		0,01	
12	649 373,83	2 191 827,66		0,01	
13	649 454,22	2 191 992,65		0,01	
14	650 984,67	2 193 538,35		0,01	
15	650 852,64	2 194 102,40		0,01	
16	650 722,71	2 194 484,26		0,01	
17	650 639,56	2 194 933,20		0,01	
18	650 664,52	2 195 271,89		0,01	
19	652 219,39	2 195 823,30		0,01	
20	652 628,02	2 196 001,37		0,01	
21	652 724,99	2 195 981,62		0,01	
22	652 914,43	2 196 956,91		0,01	
23	652 806,82	2 196 983,92		0,01	
24	652 548,33	2 197 010,32		0,01	
25	652 548,61	2 196 988,18		0,01	
26	652 803,00	2 196 962,20		0,01	
27	652 888,86	2 196 940,65		0,01	
28	652 707,63	2 196 007,60		0,01	
29	652 625,60	2 196 024,31		0,01	
30	652 211,31	2 195 843,77		0,01	
31	650 643,63	2 195 287,82		0,01	
32	650 617,41	2 194 931,98		0,01	
33	650 701,37	2 194 478,68		0,01	
34	650 831,46	2 194 096,33		0,01	
35	650 960,48	2 193 545,19		0,01	
36	649 436,03	2 192 005,55		0,01	
37	649 355,18	2 191 839,63		0,01	
38	649 160,65	2 191 602,89		0,01	
39	648 679,01	2 191 108,92		0,01	
40	648 725,13	2 191 059,70		0,01	
41	648 554,83	2 190 777,38		0,01	
42	648 548,55	2 190 553,21		0,01	
43	648 412,53	2 190 439,89		0,01	
44	648 404,38	2 190 197,32		0,01	
45	648 342,63	2 190 178,85		0,01	
46	648 337,03	2 190 172,99		0,01	
47	648 362,93	2 190 074,12		0,01	

**Раздел 2**

<b>Сведения о местоположении границ объекта</b>					
<b>1</b>	<b>2</b>	<b>3</b>	<b>4</b>	<b>5</b>	<b>6</b>
48	648 377,04	2 190 032,61	Картометрический метод	0,01	—
49	648 387,76	2 189 979,33		0,01	
1	648 389,73	2 189 878,84		0,01	
<b>3. Сведения о характерных точках части (частей) границы объекта</b>					
<b>1</b>	<b>2</b>	<b>3</b>	<b>4</b>	<b>5</b>	<b>6</b>
—	—	—	—	—	—







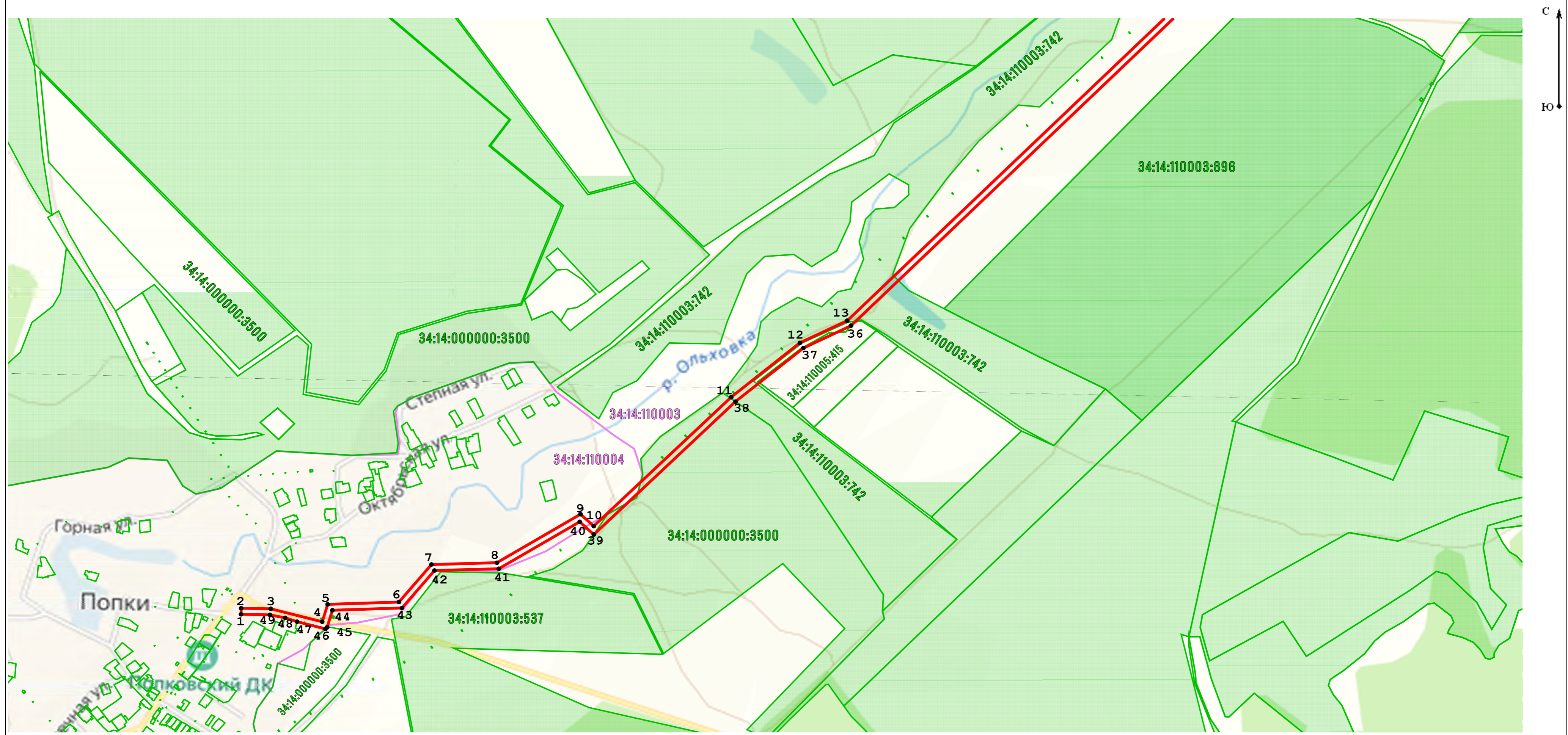
Лист 1

Лист 2











Раздел 4  
План границ объекта



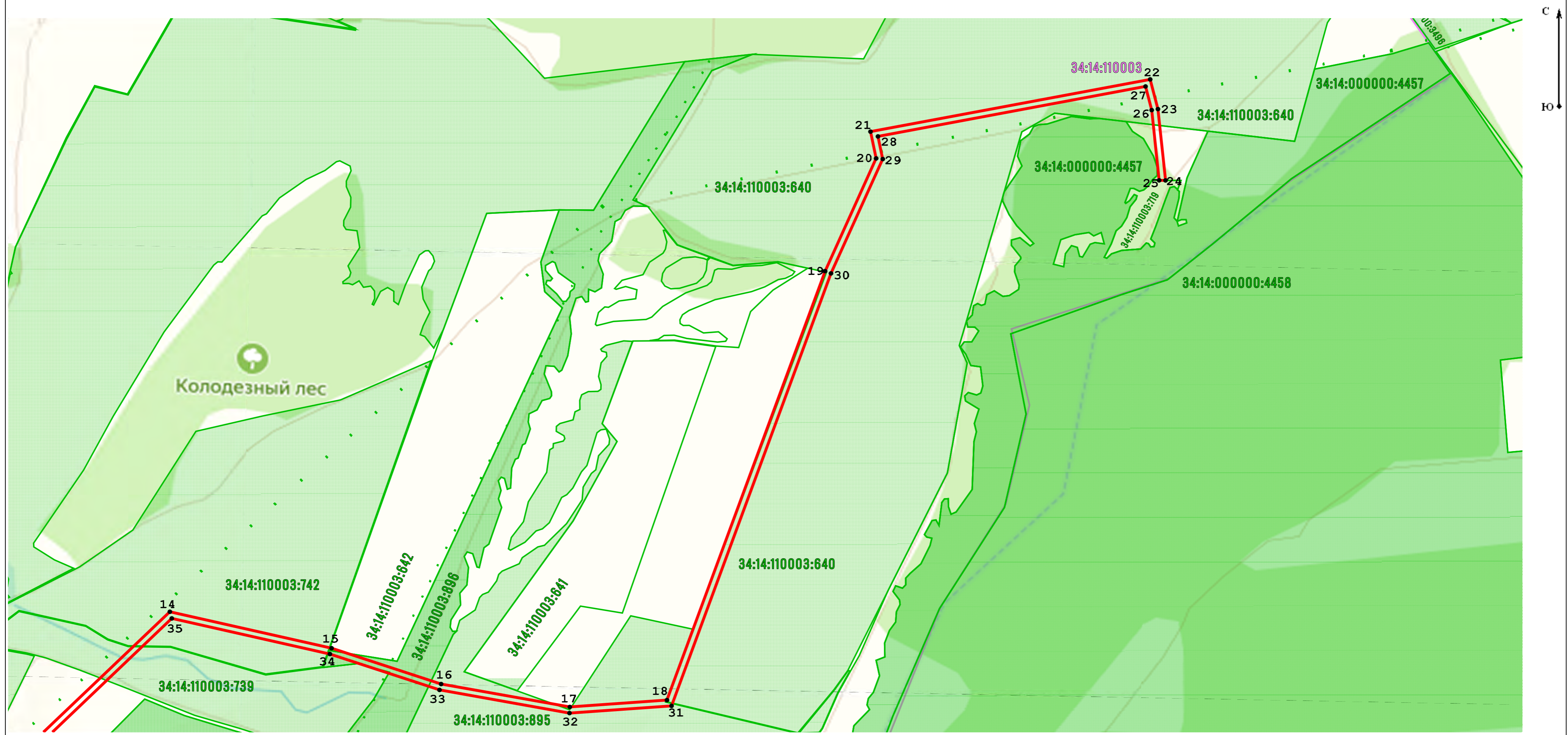
Масштаб 1:10 000

Используемые условные знаки и обозначения:







-  - Граница устанавливаемой зоны публичного сервитута
-  - Граница земельных участков, учтенных в ЕГРН
-  - Граница кадастровых кварталов
-  1 - Характерная точка границы устанавливаемой зоны публичного сервитута
-  34:14:110003:537 - Кадастровые номера земельных участков, учтенных в ЕГРН
-  34:14:110004 - Номера кадастровых кварталов



Раздел 4  
План границ объекта



Масштаб 1:10 000

- Используемые условные знаки и обозначения:**
-  - Граница устанавливаемой зоны публичного сервитута
  -  - Граница земельных участков, учтенных в ЕГРН
  -  - Граница кадастровых кварталов
  -  - Характерная точка границы устанавливаемой зоны публичного сервитута
  -  34:14:110003:537 - Кадастровые номера земельных участков, учтенных в ЕГРН
  -  34:14:110004 - Номера кадастровых кварталов



Прохождение границы		Описание прохождения границы
от точки	до точки	
1	2	3
—	—	—